






















|   |   |   |  |   |   |   |  |   |  |   |  |   |   |
|---|---|---|--|---|---|---|--|---|--|---|--|---|---|
|  | Граница муниципального образования                        |  | Граница населенного пункта                                   |  | Граница земельного участка  |  | Граница зон с особыми условиями использования территории                   |  | Граница объектов культурного наследия  |  | Ж1 (Зона застройки индивидуальными жилыми домами)      |  | Ж3 (Зона застройки среднетажными жилыми домами блокированной застройки и многоквартирными домами) |
|  | Ж4 (Зона застройки многоэтажными многоквартирными домами) |  | О1 (Зона делового, общественного и коммерческого назначения) |  | О2 (Зона размещения объектов социального и коммунально-бытового назначения) |  | П1 (Производственная зона)   |  | П2 (Коммунально-складская зона)  |  | И (Зона размещения объектов инженерной инфраструктуры) |  | Т (Зона размещения объектов транспортной инфраструктуры)  |
|  | СХ1 (Зона сельскохозяйственного использования)            |  | Р (Зона рекреационного назначения)                           |  | Сп1 (Зона специального назначения, связанная с захоронениями)               |  | Сп2 (Зона специального назначения, связанная с государственными объектами) |  | Сп3 (Зона специального назначения, связанная с переработкой и размещением отходов) |   |  |   |   |